

Vers Villargondran

Mas de la Moudon

4908

4906

VILLARGONDRAN

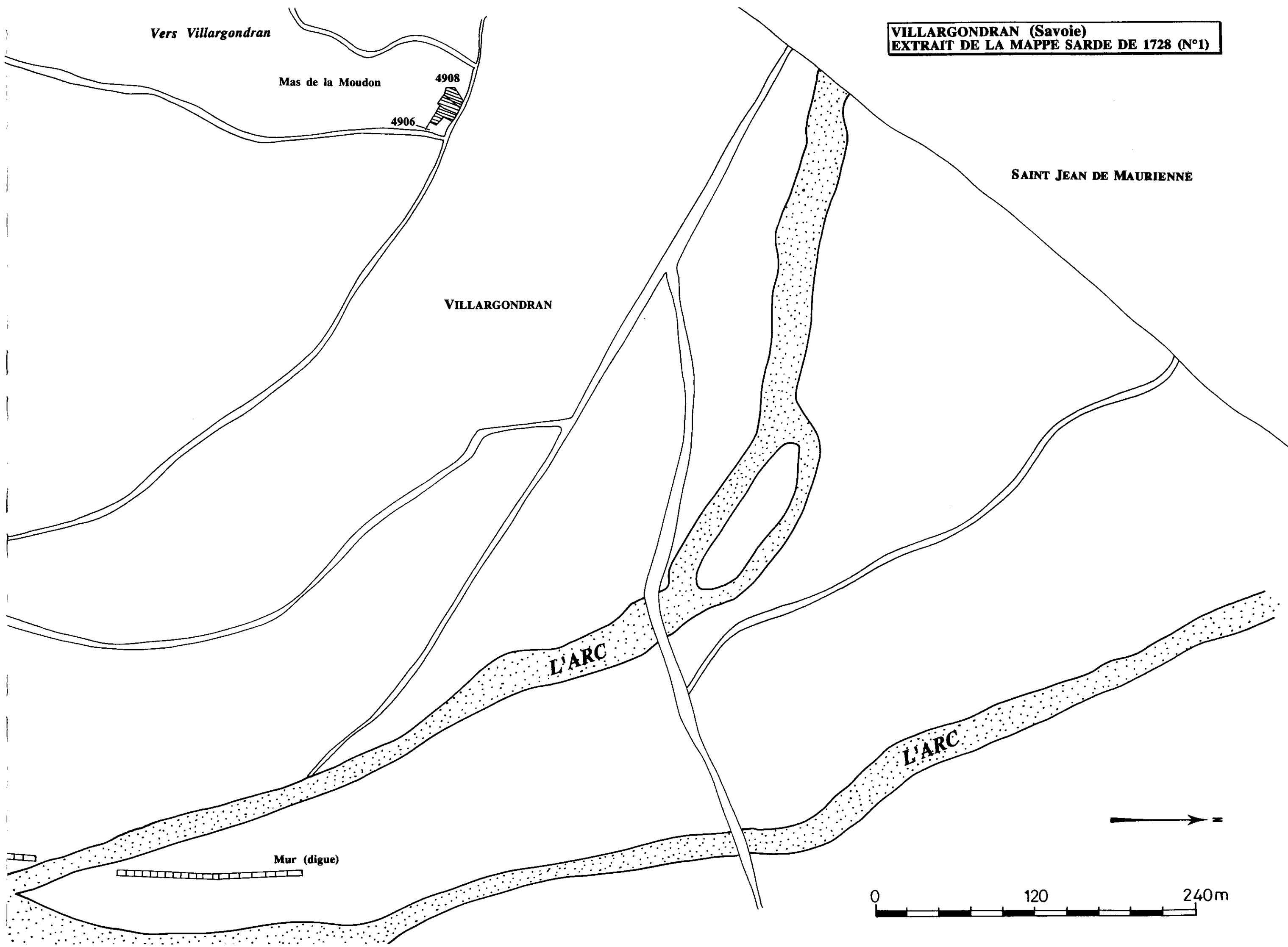
SAINT JEAN DE MAURIENNE

L'ARC

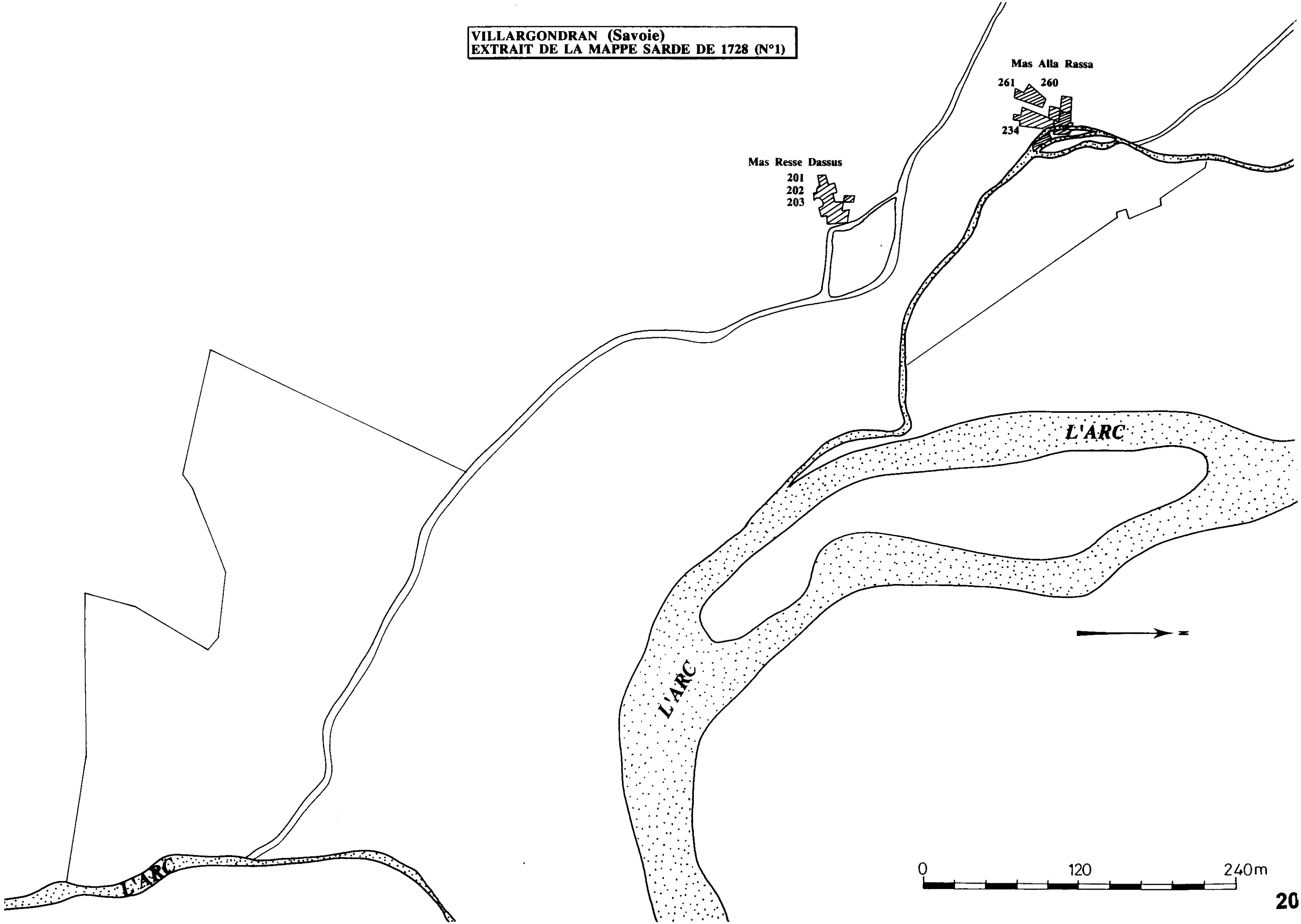
L'ARC

Mur (digue)

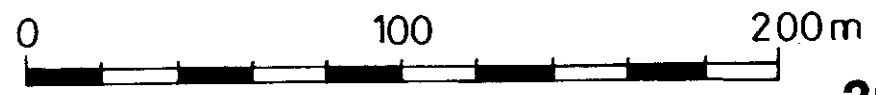
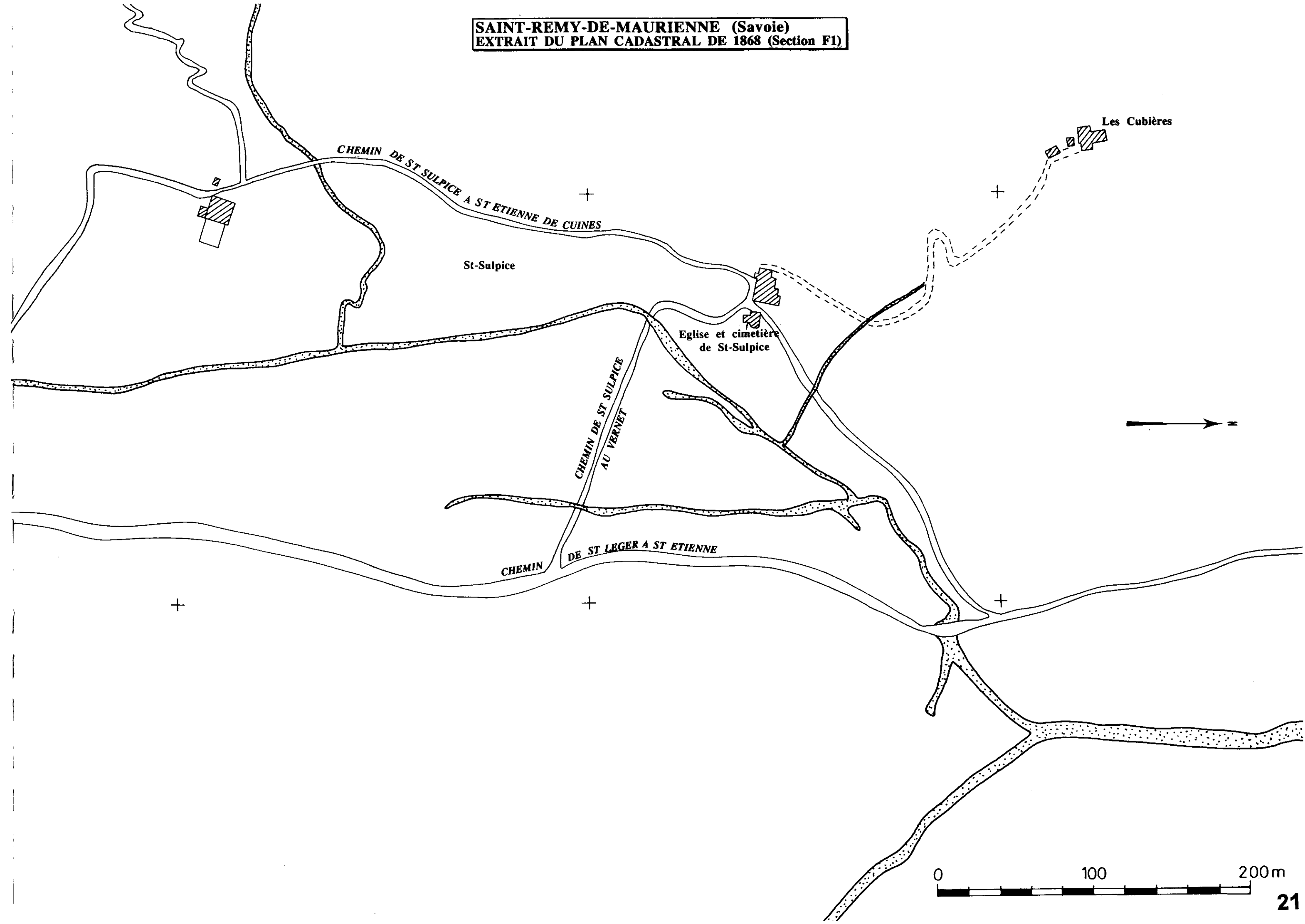
0 120 240m



VILLARGONDRAN (Savoie)
EXTRAIT DE LA MAPPE SARDE DE 1728 (N°1)



**SAINT-REMY-DE-MAURIENNE (Savoie)
EXTRAIT DU PLAN CADASTRAL DE 1868 (Section F1)**



SAINTE-ETIENNE-DE-CUINES



CHEMIN DE ST LEGER A ST ETIENNE

Moulin

CANAL DES MOULINS

Prés des Moulins

L'Oratoire

DE STE MARIE

DE LA COMBE D'OLLE AU COL DE LA MADELEINE

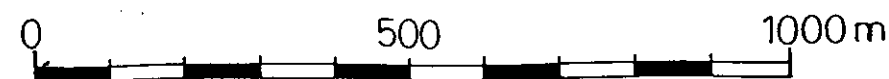
LE GLANDON

Grange Bordon

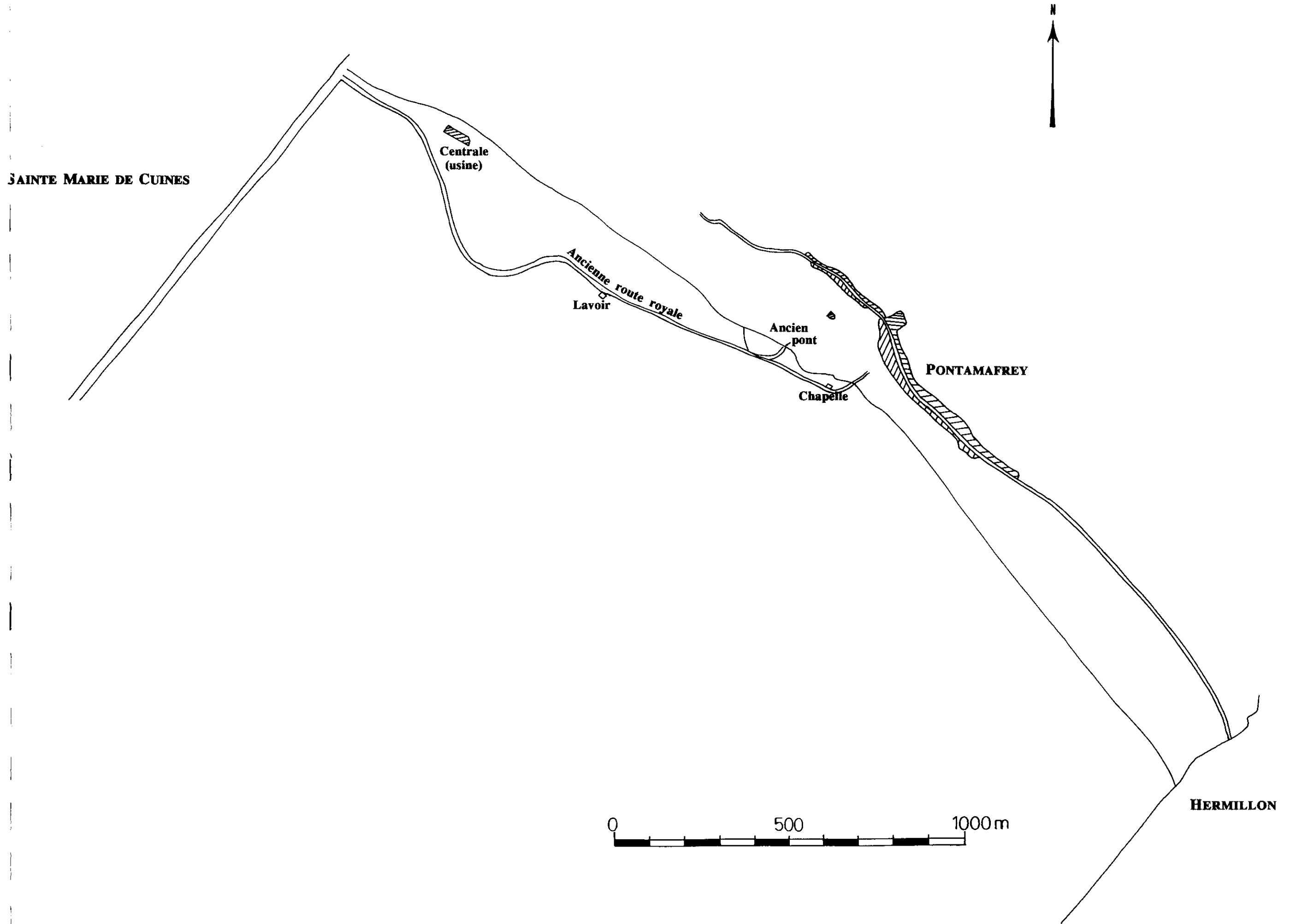
SAINTE-MARIE-DE-CUINES

**SAINT-ETIENNE-DE-CUINES (Savoie)
PLAN D'ASSEMBLAGE DU CADASTRE DE 1899**

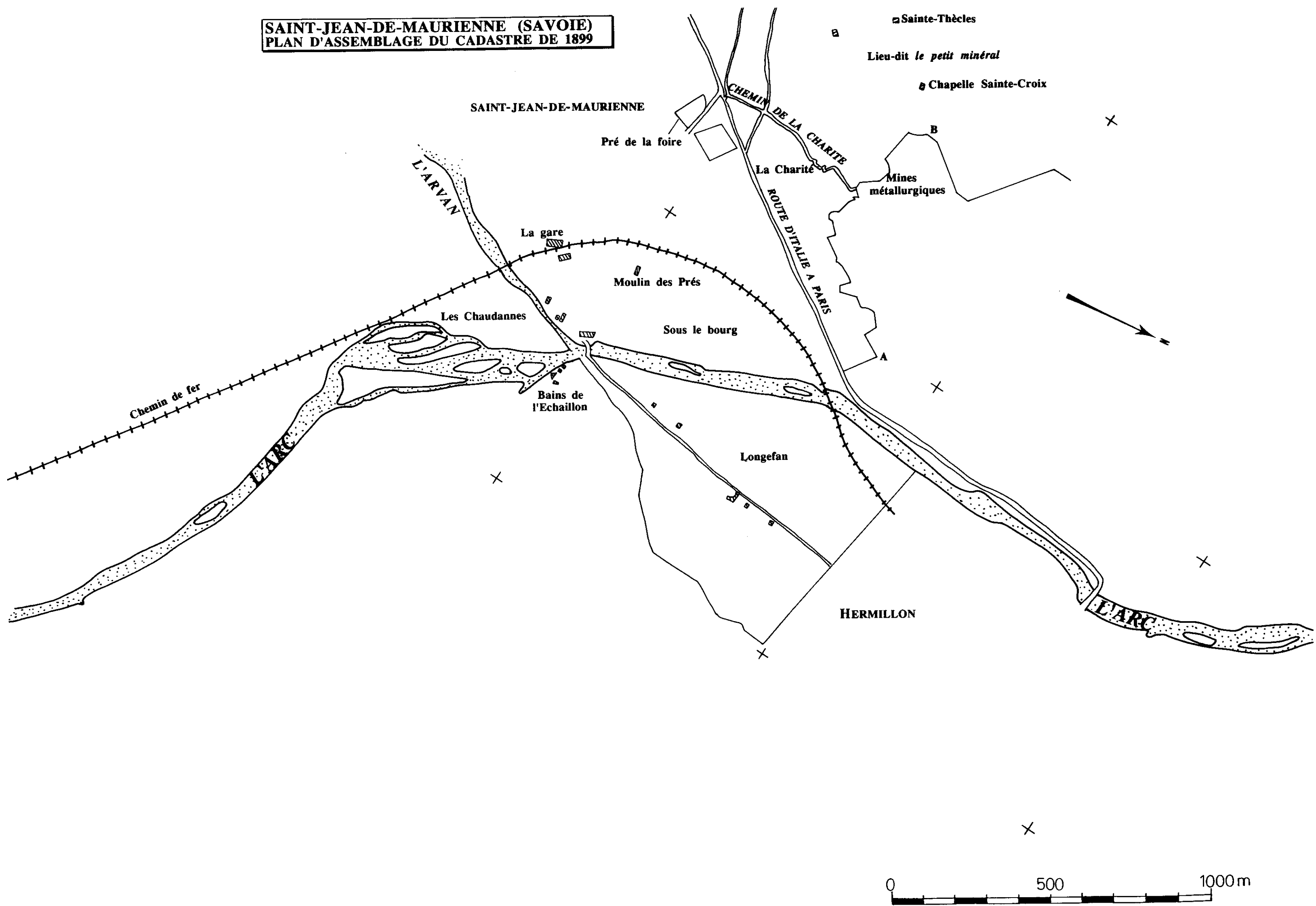
LA CHAMBRE



**PONTAMAFREY (Savoie)
PLAN D'ASSEMBLAGE DU CADASTRE DE 1899**



SAINT-JEAN-DE-MAURIENNE (SAVOIE)
PLAN D'ASSEMBLAGE DU CADASTRE DE 1899



SAINT-JEAN-DE-MAURIENNE (Savoie)
EXTRAIT DU PLAN CADASTRAL DE 1899
(Section A3 - Secteur des mines métallurgiques)

