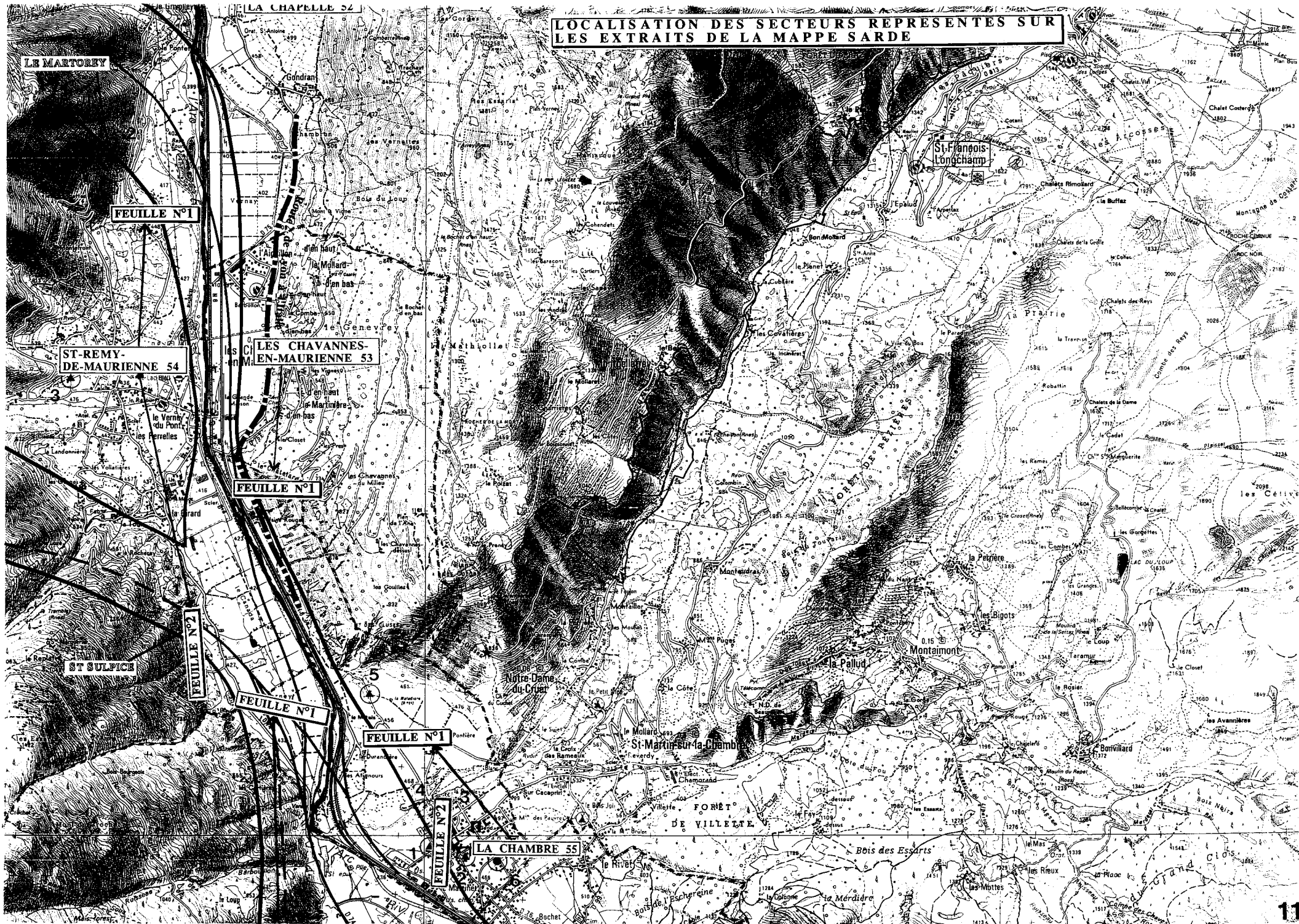


**LOCALISATION DES SECTEURS REPRESENTES SUR
LES EXTRAITS DE LA MAPPE SARDE**



LOCALISATION DES SECTEURS REPRESENTES SUR
LES EXTRAITS DE LA MAPPE SARDE



Mas dit Chotas de
Martarey et Salliet

Mas dit de
Champpoutan

2040
2041
2080
2038

2016
2017
2018 Mas dit
des Estallons

Mas dit Au Rinet

2180

2080
2086

Mas dit des Estallons
Dessus

2188 2190

2192

2091

2101

Mas dit Au Pré
Collombet

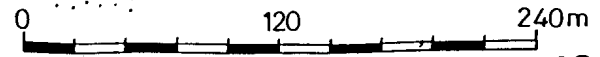
2102

2103

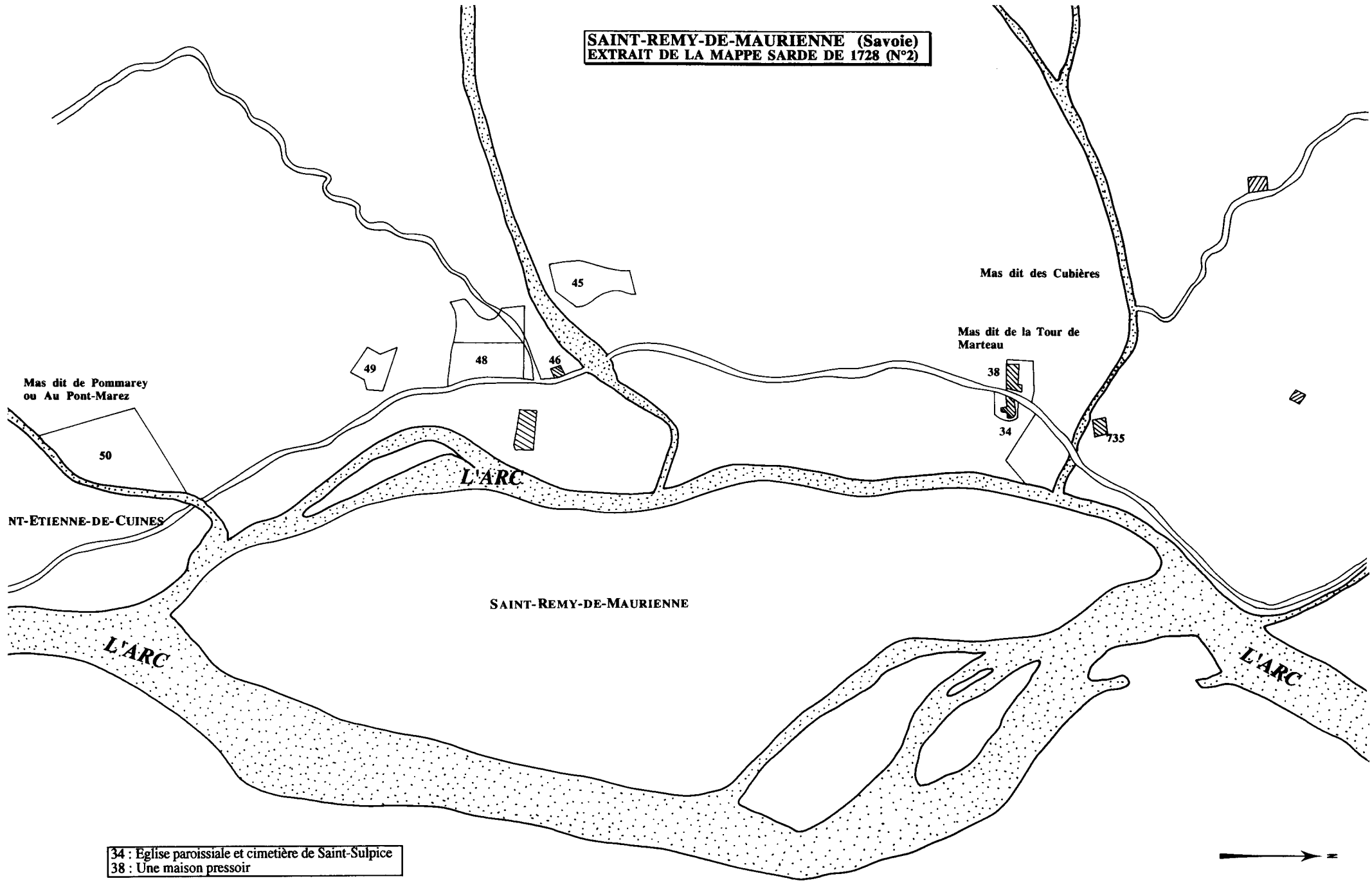
Mas dit de la
Martaudière

2194

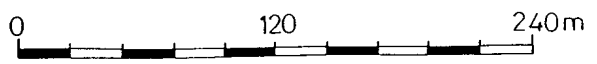
L'ARC



**SAINT-REMY-DE-MAURIENNE (Savoie)
EXTRAIT DE LA MAPPE SARDE DE 1728 (N°2)**



34 : Eglise paroissiale et cimetière de Saint-Sulpice
38 : Une maison pressoir



LES CHAVANES-EN-MAURIENNE
(Savoie)
EXTRAIT DE LA MAPPE SARDE DE 1728 (N°1)

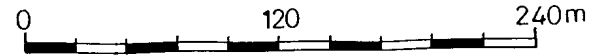


LA CHAPELLE

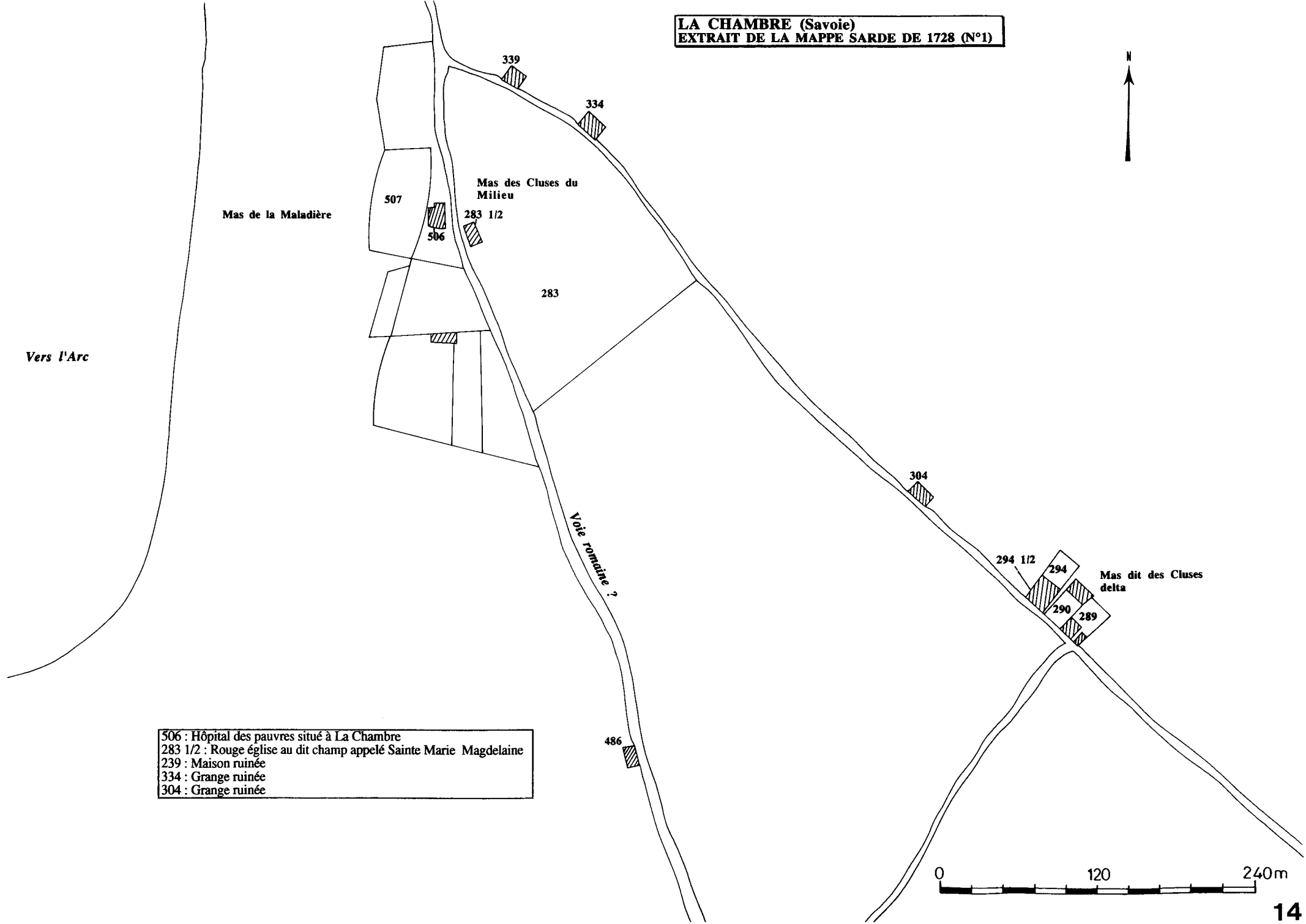
L'ARC

Voie romaine ?

LA CHAMBRE



**LA CHAMBRE (Savoie)
EXTRAIT DE LA MAPPE SARDE DE 1728 (N°1)**



Mas de la Maladière

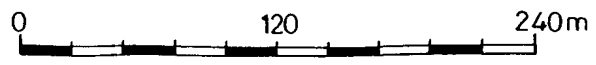
Mas des Cluses du Milieu

Mas dit des Cluses delta

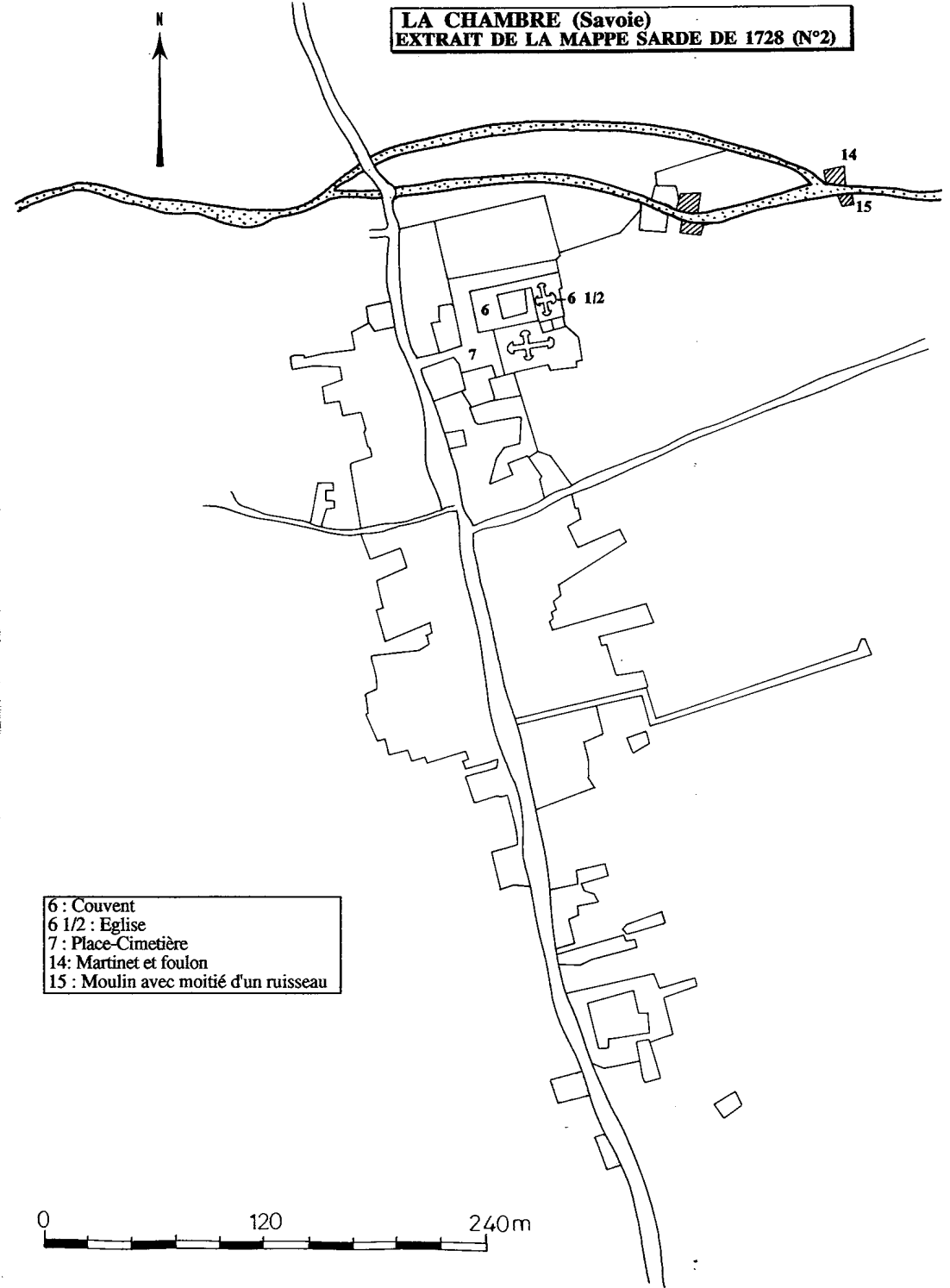
Voie romaine ?

Vers l'Arc

506 : Hôpital des pauvres situé à La Chambre
283 1/2 : Rouge église au dit champ appelé Sainte Marie Magdelaine
239 : Maison ruinée
334 : Grange ruinée
304 : Grange ruinée



**LA CHAMBRE (Savoie)
EXTRAIT DE LA MAPPE SARDE DE 1728 (N°2)**



6 : Couvent
6 1/2 : Eglise
7 : Place-Cimetière
14: Martinet et foulon
15 : Moulin avec moitié d'un ruisseau

0 120 240m

**SAINT-AVRE(Savoie)
EXTRAIT DE LA MAPPE SARDE DE 1728 (N°1)**

